농업진흥지역해제 지형도면고시도

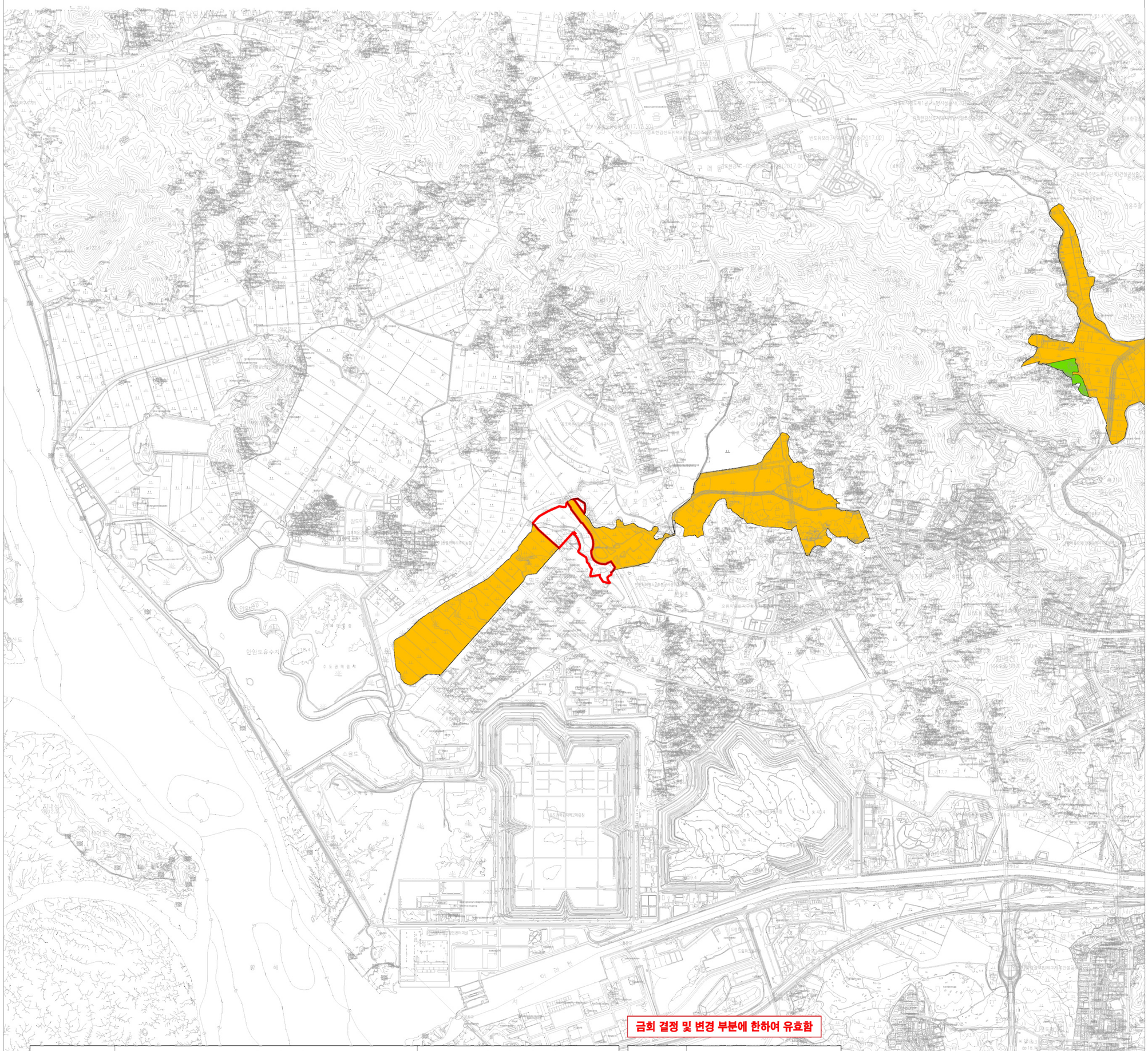

금회 결정 및 변경 부분에 한하여 유효함

구 분	입 안 권 자			결 정 권 자	
	작 성 자	1차 확인자	2차 확인자	1차 확인자	2차 확인자
소 속	(주)장 원	농축산과	농축산과	농축산과	농축산과
직 위	이사	주무관	도시농업담당	주무관	도시농업담당
직 명	-	지방농업주사보	지방농업사무관	지방농업주사보	지방농업사무관
성 명	우 승 면	이 화 식	유 해 순	이 화 식	유 해 순
확 인 인					

지정권자	인천시장
지정일자	2024년 1월 2일
고시년도	2024년
고시번호	인천광역시 고시 제2023-405호
작 성 자	인천시장
작성일자	2023년 12월 29일
저작권소유 및 발행자	인천시장

도면표시	구 분
	구 역 계
	농업진흥구역
	농업보호구역

1995年 編集

航空寫眞:1995年 撮影　　現地調査:1995年

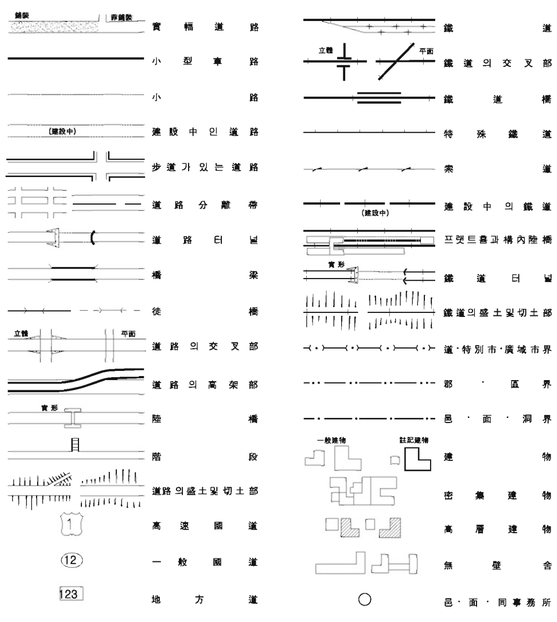

축 척 1 : 25,000



1. 투영은 횡단 메르카토르법
2. 높이의 기준은 인천만의 평균해면
3. 등고선 간격은 주곡선5m 간곡선2.5m

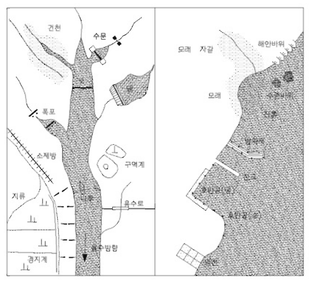

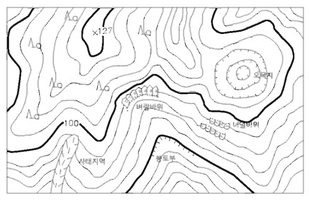

國立地理院

김 포 045	김 포 046	김 포 047
김 포 055	김 포 056	김 포 057
김 포 065	김 포 066	김 포 067

지도상의 해상 경계선은 행정구역과 관련된 도서의 소속을 해독하기 위한 기호임.

경 고 문

1. 본 지도는 측량법 제24조, 제25조 제2항 및 제27조에 의거 국립지리원장의 사전 승인없이는 복제, 국외반출 및 본 지도를 이용한 다른지도의 간행을 금한다.
2. 위반자는 측량법 제64조 및 제65조에 의해 1년 또는 2년이하의 징역이나 100만원 또는 200만원 이하의 벌금형에 처한다.

WARNING

1. No one should duplication, carring abroad, and publish the other map by this map without permission of the Director General of the National Geography Institute under the provision of Article 24,Article 25 clause 2, Article 27 of the Survey Law.
2. A violator is subject to imprisonment less than one or two year or to a fine not exceeding one or two million won under the provision of Article 65, Article 64 of the Survey Law.